

Récépissé de DT Récépissé de DICT

Au titre du chapitre IV du titre V du livre V (partie réglementaire) du Code de l'environnement
et de la section 12 du chapitre IV du titre III du livre V de la 4^{ème} partie (partie réglementaire) du Code du travail

(Annexe 2 de l'arrêté du 15 février 2012 modifié - NOR : DEVP1116359A)

Destinataire

Récépissé de DT
Récépissé de DICT
Récépissé de DT/DICT
conjointe

Dénomination :

Complément / Service :

Numéro / Voie :

Lieu-dit / BP :

Code Postal / Commune :

Pays :

Coordonnées de l'exploitant

Raison sociale :

Personne à contacter :

Numéro / Voie :

Lieu-dit / BP :

Code Postal / Commune :

Tél. :

Fax :

N° consultation du téléservice :

Référence de l'exploitant :

N° d'affaire du déclarant :

Personne à contacter (déclarant) :

Date de réception de la déclaration :

Commune principale des travaux :

Adresse des travaux prévus :

Éléments généraux de réponse

Les renseignements que vous avez fournis ne nous permettent pas de vous répondre. La déclaration est à renouveler. Précisez notamment :

Les réseaux/ouvrages que nous exploitons ne sont pas concernés au regard des informations fournies. Distance > à : _____ m

Il y a au moins un réseau / ouvrage concerné de catégorie (voir liste des catégories au verso) : _____. Autres informations :

Modification ou extension de nos réseaux / ouvrages

Modification ou extension de réseau/ouvrage envisagée dans un délai inférieur à 3 mois :

Réalisation de modifications en cours sur notre réseau/ouvrage.

Veuillez contacter notre représentant :

Tél. :

NB : Si nous avons connaissance d'une modification du réseau/ouvrage dans le délai maximal de 3 mois à compter de la consultation du téléservice, nous vous en informons.

Emplacement de nos réseaux / ouvrages

Plans joints :	Références :	Echelle ⁽¹⁾ :	Date d'édition ⁽¹⁾ :	Sensible :	Prof. régl. mini ⁽¹⁾ :	Matériau réseau ⁽¹⁾ :
NB : La classe de précision A, B ou C figure dans les plans.			___ / ___ / ___		_____ cm	
			___ / ___ / ___		_____ cm	

Réunion sur chantier pour localisation du réseau/ouvrage : Date retenue d'un commun accord : ___ / ___ / ___ à ___ h ___

ou Prise de RDV à l'initiative du déclarant (date du dernier contact non conclusif : ___ / ___ / ___)

Votre projet doit tenir compte de la servitude protégeant notre ouvrage.

(cas d'un récépissé de DT) Vous devez prévoir des investigations complémentaires à notre charge (hors cas d'exemption prévus dans la réglementation) ⁽²⁾

Des branchements non cartographiés sont présents. Ils sont soit pourvus d'affleurants visibles et rattachés à un réseau principal souterrain identifié dans les plans joints, soit munis de dispositifs automatiques supprimant tout risque en cas d'endommagement ⁽²⁾

(1) : facultatif si l'information est fournie sur le plan joint (2) : pour les tronçons et branchements non cartographiés en classe A, prévoir des clauses techniques et financières particulières dans le marché

Recommandations de sécurité

Les recommandations techniques spécifiques suivantes sont à appliquer, en fonction des risques liés à l'utilisation des techniques de travaux employées :

Rubriques du guide technique relatives à des ouvrages ou travaux spécifiques :

Pour les exploitants de lignes électriques : si la distance d'approche a été précisée, la mise hors tension est : possible impossible

Mesures de sécurité à mettre en œuvre :

Dispositifs importants pour la sécurité :

Cas de dégradation d'un de nos ouvrages

En cas de dégradation d'un de nos ouvrages, contactez nos services au numéro de téléphone suivant : _____

Pour toute anomalie susceptible de mettre en cause la sécurité au cours du déroulement du chantier, prévenir le service départemental d'incendie et de secours (par défaut le 18 ou le 112) : _____

Responsable du dossier

Nom : _____

Désignation du service : _____

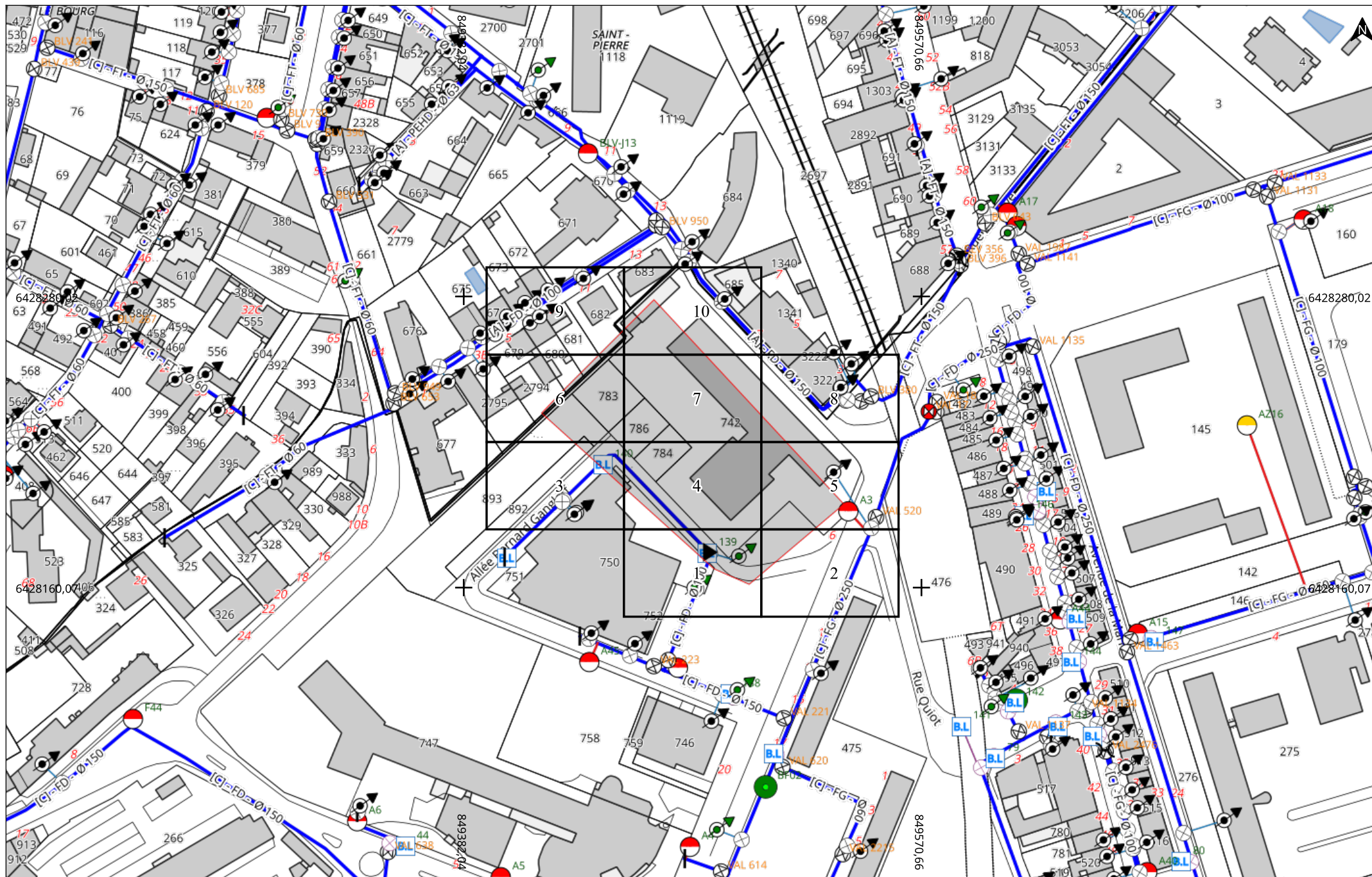
Tél. : _____

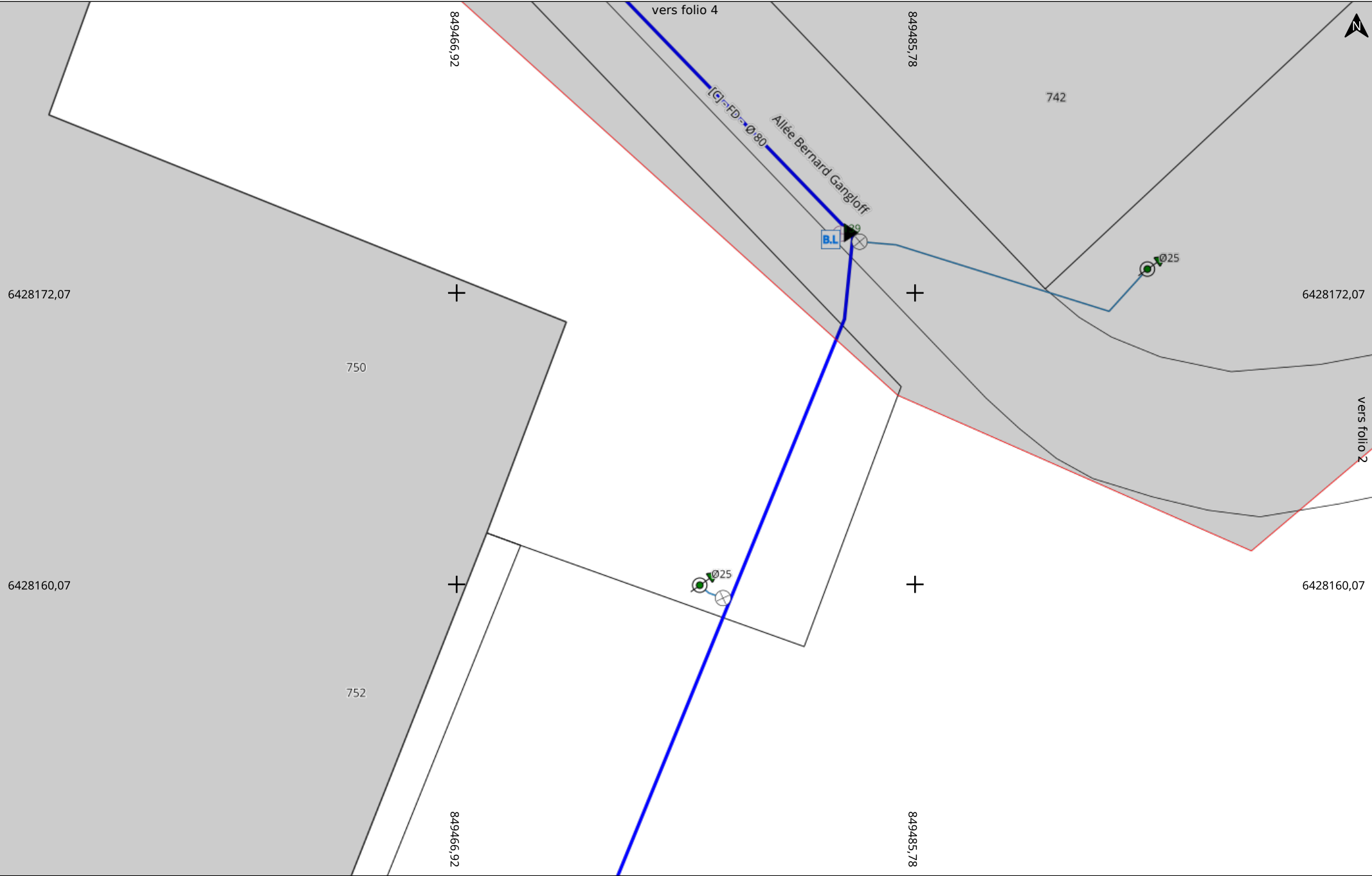
Signature de l'exploitant ou de son représentant

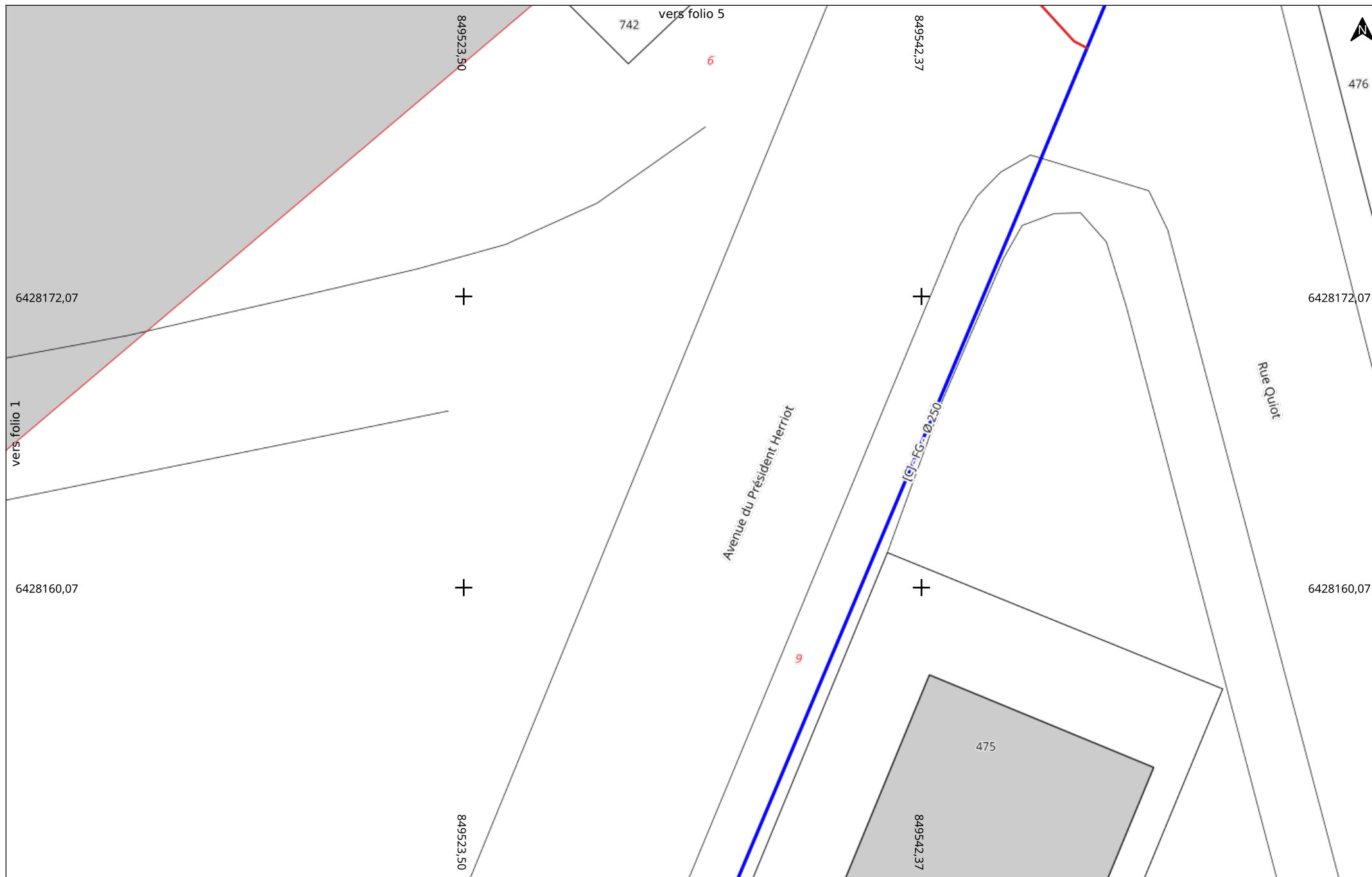
Nom du signataire : _____

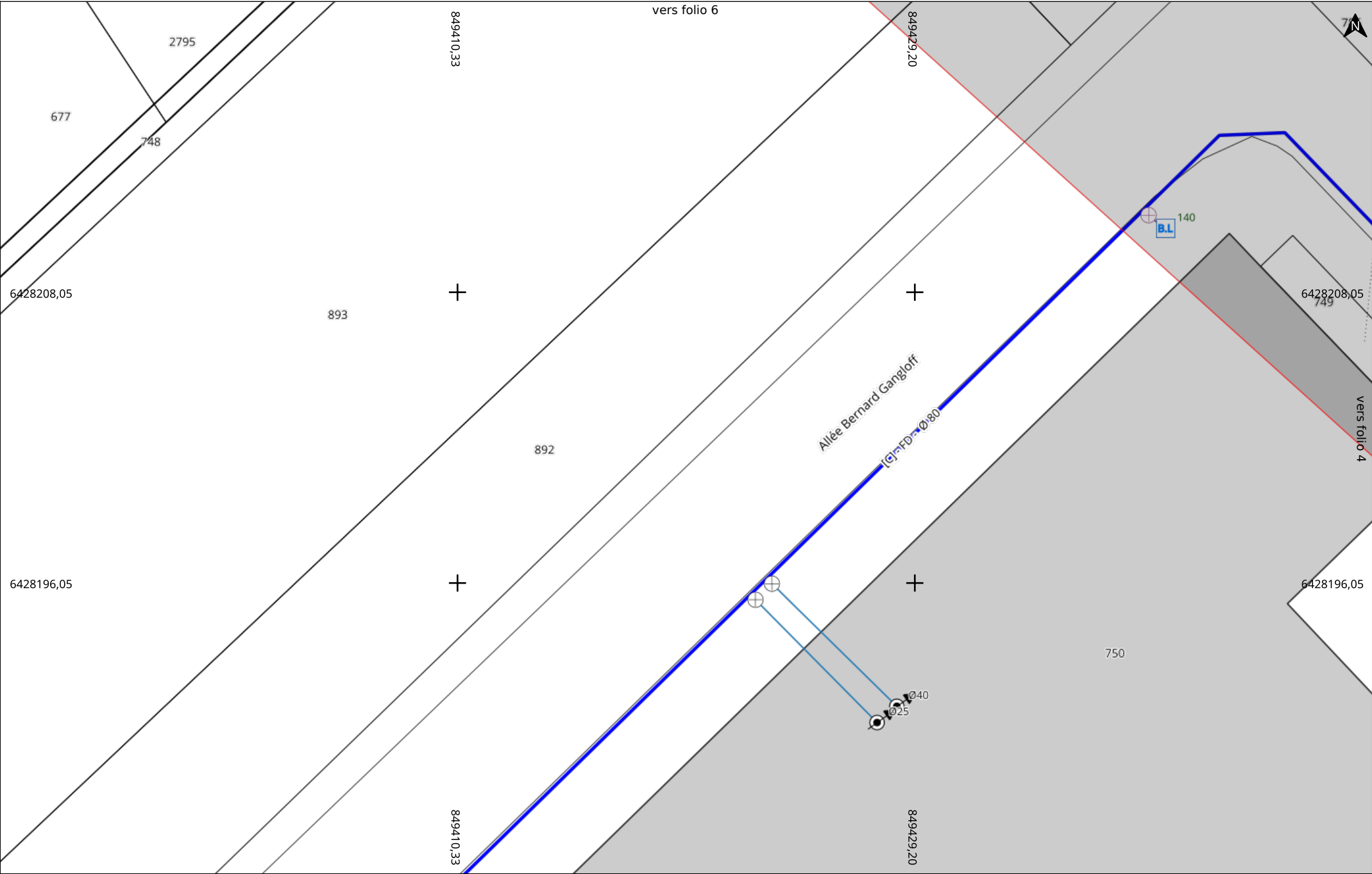
Signature : _____


Date : ___ / ___ / ___ Nombre de pièces jointes, y compris les plans : _____











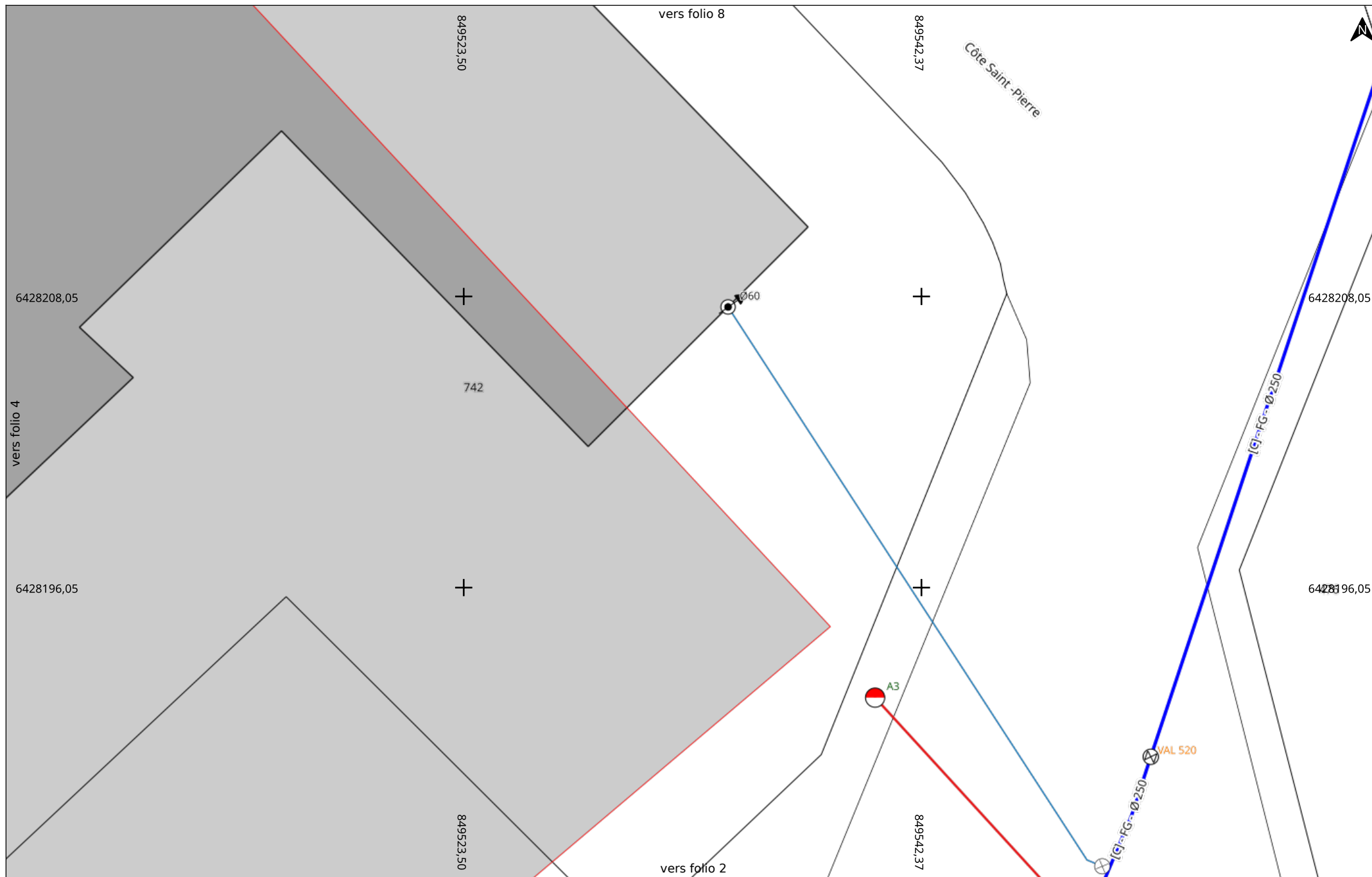
Date d'édition : 16/09/2025 14:00
N° Consultation : 2025091604332DC9
Carroyage : Lambert 93

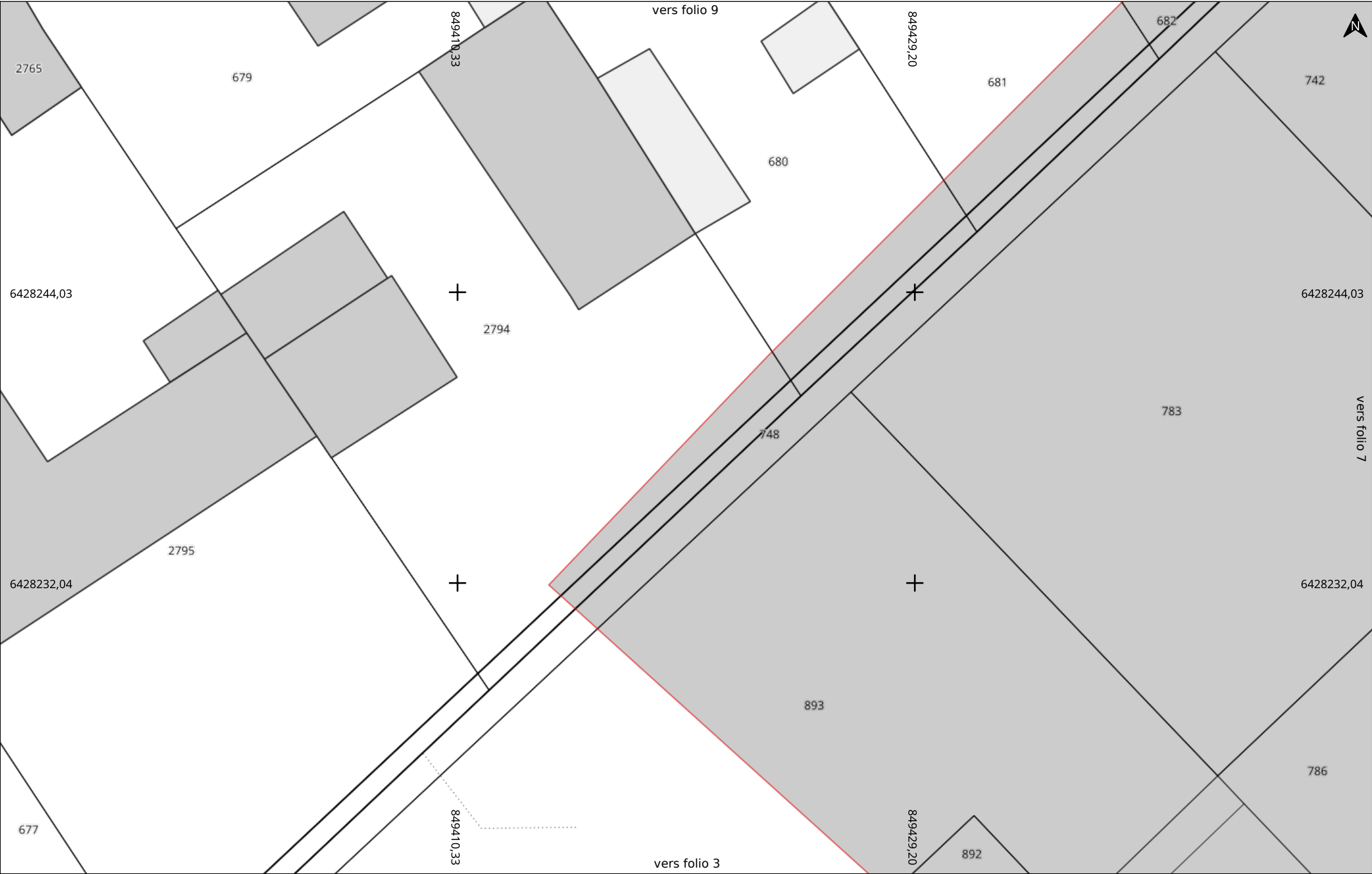
Adresse
6 Avenue du President Herriot
26000 VALENCE

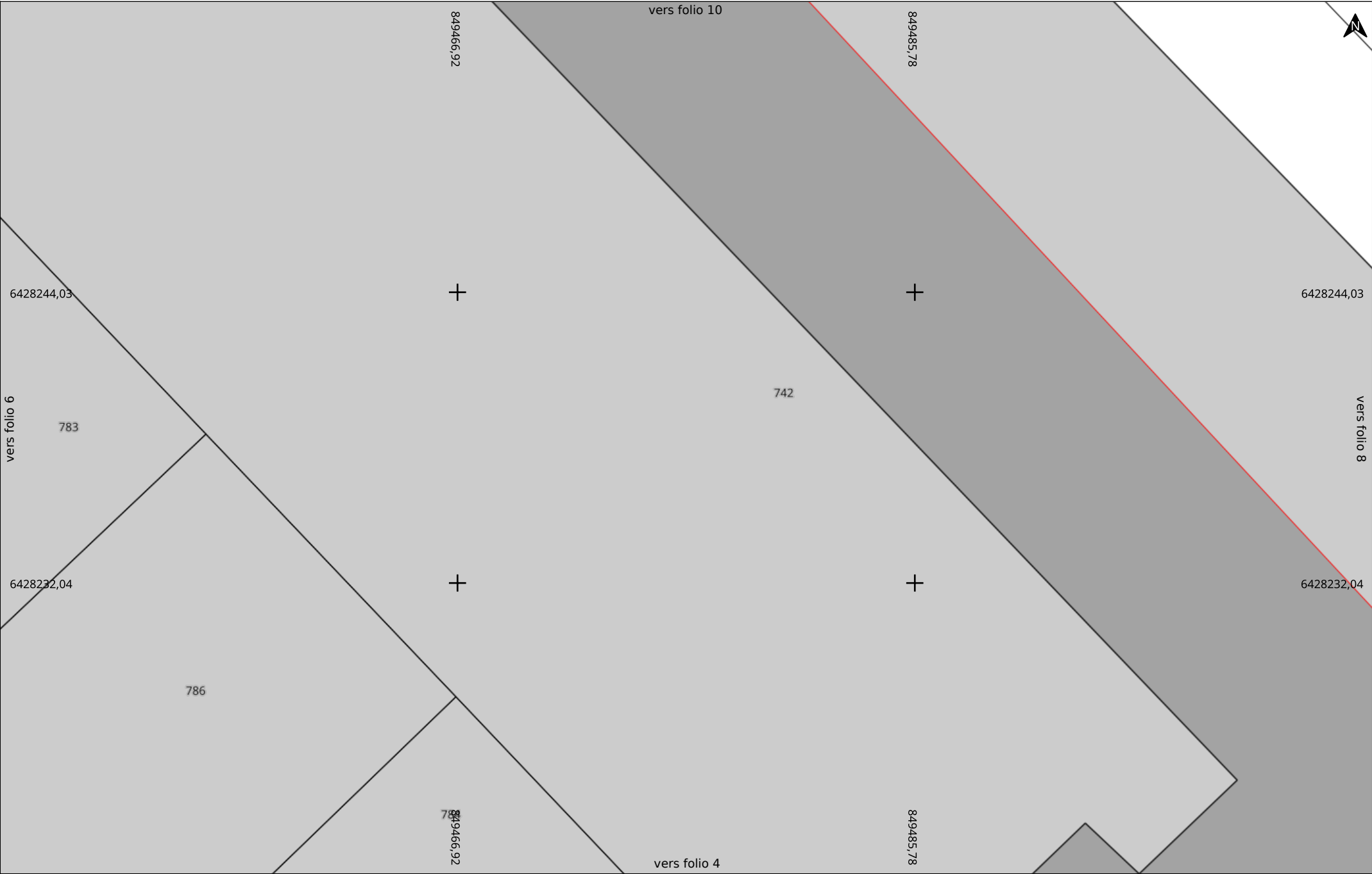
Folio 4/10
Classe : Voir plan
A4 Paysage

Eau potable (EA)

Echelle : 1:200
0 2 4m



















































Légende Valence Romans Eau

- | | | | | | |
|---|-------------------------------------|---|---|---|----------------------------|
|  | Canalisation en service |  | Bassin lavoir |  | Clapet |
|  | Canalisation PI |  | Borne fontaine |  | Cône de réduction |
|  | Branchement abonné |  | Bouche de lavage |  | Plaque pleine |
|  | Branchement équipement public |  | Chasse en égout |  | Protection cathodique |
|  | Vanne fermée |  | WC |  | Régulateur de pression |
|  | Vanne ouverte |  | Borne de puisage |  | Ventouse |
|  | Vanne branchement abonné |  | Fontaine ornementale |  | Vidange |
|  | Vanne branchement équipement public | | | | |
|  | PI |  | Point de desserte |  | Réservoir |
|  | Bouche incendie |  | Compteur arrosage |  | Réservoir enterré / simple |
|  | Bouche incendie privée |  | Compteur combiné |  | Réservoir sur tour |
|  | Poteau incendie |  | Compteur sensible |  | Répartiteur |
|  | Poteau incendie privé | | Autre compteur (général/abonné) |  | Reprise surpression |
|  | Réserve incendie |  | Ressource en eau (Puit / Source / Forage) |  | Brise charge |
|  | Reserve incendie privée | | |  | Usine de traitement |
|  | Poteau aspiration | | | | |

Les branchements et le réseau sont en général pourvus d'affleurants visibles, notamment les bouches à clé de vannes, permettant de les localiser.

En cas d'urgence, contacter le 04.75.57.86.20

Les renseignements figurant sur ce plan sont indicatifs et n'engagent pas notre responsabilité.

La position réelle des ouvrages et des conduites devra être vérifié par sondage.